



Hotel de Mecina Fondales
La Fuente, s/n
18416 La Alpujarra
Telf.: 958 766 241 Fax: 958 766 255

ITINERARIOS

La Alpujarra a pie

Recorrer a pie la Alpujarra a través de los senderos que atraviesan la comarca es una de las mejores maneras de conocer a fondo cada uno de sus bellos rincones. Las cumbres de Sierra Nevada al norte, paisajes alpujarreños al sur y África en el horizonte.

GR-7: La Alpujarra alta

El tramo alpujarreño del GR-7, sendero de Gran Recorrido a través del costado oriental de España que enlaza con el E-4, recorre la Alpujarra desde el Puerto de la Ragua hasta Lanjarón.

Un itinerario por la ladera sur de Sierra Nevada. Duración: 7 jornadas.

- 1ª jornada: **Laroles-Válor**. Duración: 3h. 20'.
- 2ª jornada: **Válor-Mecina Bombarón**. Duración: 3h. 20'.
- 3ª jornada: **Mecina Bombaró-Cádiar**. Duración: 3h. 25'.
- 4ª jornada: **Cádiar-Trevélez**. Duración: 6h. 35'.
- 5ª jornada: **Trevélez-Busquístar**. Duración: 5h.
- 6ª jornada: **Busquístar-Bubión**. Duración: 4h. 45'.
- 7ª jornada: **Bubión-Lanjarón**. Duración: 6h. 30'.

GR-142: Entre cumbres y valles

El sendero GR-142 atraviesa la Alpujarra desde Fiñana hasta Lanjarón, de Sierra Nevada a los encantadores valles alpujarreños.

Duración: 13 etapas.

- 1ª etapa: **Lanjarón-Órgiva**. Duración: 3h., sentido inverso 2h. 35'.
- 2ª etapa: **Órgiva-Mecina Fondales**. Duración: 7h., sentido inverso 5h. 30'.
- 3ª etapa: **Mecina Fondales-Busquístar**. Duración: 1h. 30', sentido inverso 1h. 15'.
- 4ª etapa: **Busquístar-Cástaras**. Duración: 3h. 10', sentido inverso 3h. 20'.
- 5ª etapa: **Cástaras-Cádiar**. Duración: 4h., sentido inverso 4h.
- 6ª etapa: **Cádiar-Jorairátar**. Duración: 2h. 30', sentido inverso 3h.
- 7ª etapa: **Jorairátar-Las Canteras**. Duración: 3h. 30', sentido inverso 3h. 20'.
- 8ª etapa: **Las Canteras-Alcolea**. Duración: 5h.40', sentido inverso 5h. 40'.
- 9ª etapa: **Alcolea-Laujar de Andarax**. Duración: 2h., sentido inverso 2h.
- 10ª etapa: **Laujar de Andarax-Padules**. Duración: 3h. 40', sentido inverso 3h. 30'.
- 11ª etapa: **Padules-Ohanes**. Duración: 3h., sentido inverso 3h.
- 12ª etapa: **Ohanes-Abrucena**. Duración: 5h. 30', sentido inverso 7h. 25'.
- 13ª etapa: **Abrucena-Fiñana**. Duración 2h. 5', sentido inverso 1h. 50'.

Dentro de esta **GR-142** podemos detallar tres etapas fáciles de realizar desde Mecina Fondales, éstas son: 2ª etapa: **Órgiva-Mecina Fondales**.

3ª etapa: **Mecina Fondales-Busquístar**.

4ª etapa: **Busquístar-Cástaras**.

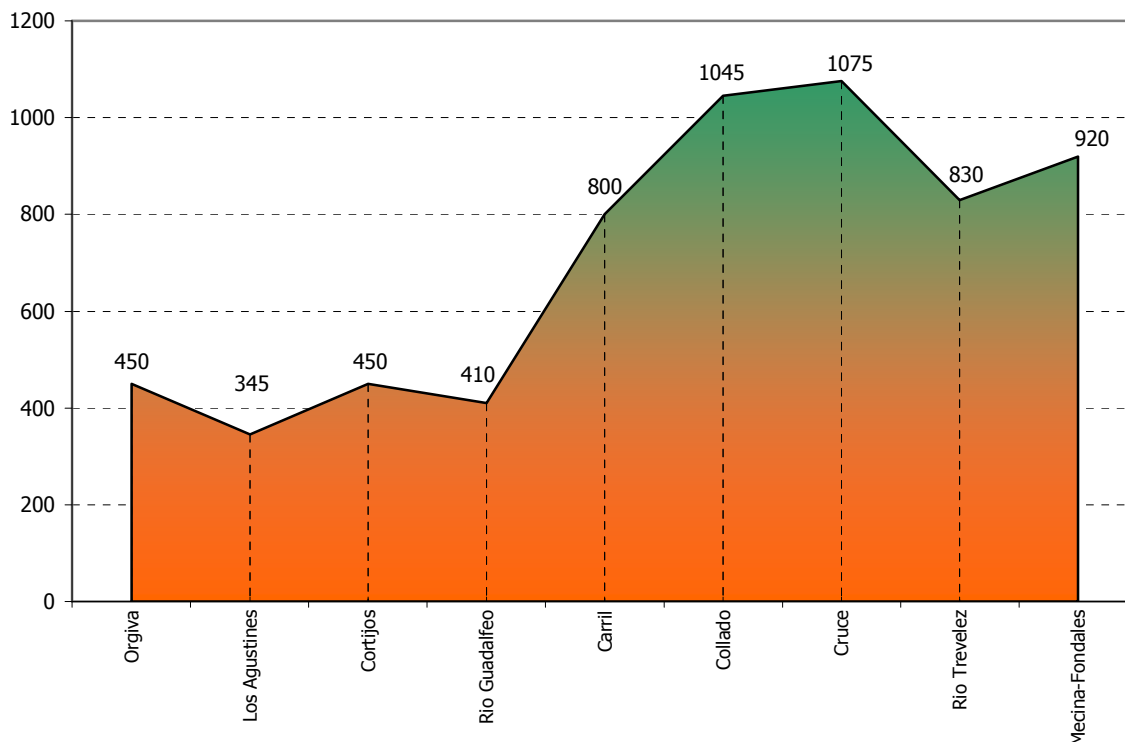


Hotel de Mecina Fondales
La Fuente, s/n
18416 La Alpujarra
Telf.: 958 766 241 Fax: 958 766 255

2ª etapa: ÓRGIVA-MECINA FONDALES

Longitud: 17 kilómetros
Tiempo: 7 horas
Desnivel: 470 m.

Altitud



Esta jornada, con una distancia especialmente larga entre sus pueblos, comienza al este de Órgiva. Más arriba de su instituto, sale el camino a Tíjola. Va cruzando el río Seco y el barranco Hondo y atravesando entre olivos numerosos cortijos con flores en sus porches y hermosas huertas. La carretera sigue asfaltada hasta el cortijo Granadino. Nosotros la seguiremos hasta pasar por la Cortijada de los Agustines. Allí subimos por un barranquillo de adelfas y granados bajo la sombra de eucaliptos, dejamos un pequeño carril a la izquierda que se introduce en un cortijo y continuamos por la vereda que sube hasta la acequia de las Ventanas. La seguimos a la derecha un trozo, lleno de vegetación, para cruzarla (una laja hace de puente) y continuar subiendo por una vereda hasta el cortijo Cuatro Vientos situado junto a la pista. Al mirar hacia atrás vemos árboles cargados de limones que nos pueden recordar el título del libro best seller del escritor Chris Stewart, que describe su vida en esta zona.

Seguimos la pista, convertida ahora en un carril de tierra. Pasado un cortijo dejamos el carril que sale a su derecha (este baja cerca de la junta del río Cádiz con el Trevélez-Poqueira). En la siguiente curva pasamos un viso y nos adentramos en el valle, que nos puede recordar a los de la cordillera del Gran Atlas.

Tras el cortijo de la Ceniceró, obviamos un carril que sube a la izquierda y cuando llegamos al cortijo El Duque ya abandonamos definitivamente la pista para alcanzar el río. Bajamos entre cañizos y volvemos a cruzar, sin apenas darnos cuenta, la acequia Ventanas, así nos aproximamos al cauce y subimos por él 200 metros para desviarnos a la derecha y llegar al río Trevélez-Poqueira. Ochocientos metros más arriba se unen el río Porquería y el río Trevélez, por



Hotel de Mecina Fondales
La Fuente, s/n
18416 La Alpujarra
Telf.: 958 766 241 Fax: 958 766 255

eso a esta zona se le llama La Junta. Al cruzar el río por un curioso puente de madera, podremos ver debajo las piedras de color marrón, que la ha tintado el agua ferruginosa que lleva su cauce.

Seguimos río abajo por una pista que llega al cortijo Valero, que tras pasarlo sube serpenteante siguiendo aproximadamente el recorrido de lo que era un antiguo Camino Real. En un principio subiremos un fuerte desnivel entre gayumbas y retamas, asomando alguna higuera y algunas parcelas de almendros todavía cultivadas. Podremos ver entre ellos una base de cemento, que era la plataforma de un teleférico minero.

Cuando ya alcanzamos cierta altura, aparecen a la izquierda las ruinas del cortijo Hoya Monte situado fuera de la pista junto al frescor de las encinas, allí donde suelen cobijarse las ovejas. Y encima el Algibillo Quebrado. A la derecha gusta ver los enebros con ese porte tan considerable, junto a la repoblación de pinos.

Esta zona, conocida como la loma de Campuzano, hasta hace poco estaba cultivada de almendros y viñas. Las viñas las fueron abandonando, según nos cuentan sus dueños, entre otros motivos porque se las comían los jabalíes. Dicen que todas estas uvas daban para 800 arrobas de vino. Ellos y los arrieros bebían del aljibe árabe que nos encontramos tras una curva. Este se alimentaba de una acequia que recogía las aguas de lluvia. Aquí nos sorprende un paisaje muy diferente (a ese cambio topográfico que ocasiona que se vea por primera vez una extensión se le llama en nuestra comarca un "viso"). Enfrente, un mosaico de pueblos adorna la ladera de la gran montaña.

A la izquierda, fuera del camino, dejamos las ruinas de un transformador que sirvió para darle fuerza a los vagones aéreos que llevaban el mineral de hierro de las minas del Conjuero a la estación de Rules (al sur) y desde allí, ya cerca de Motril, lo bajaban en camión al puerto. El caso es que toda esta instalación solo se utilizó por 13 años y medio. Desde julio de 1955 que empezaron, hasta finales de 68 que ya paralizaron la extracción del mineral.

Tras esa larga subida, llegamos al punto más alto de la jornada a 1.100 m. Más adelante dejamos la pista, que vemos que continua subiendo, para tomar a la izquierda por otro carril que baja al Corral Forestal y al menos nuevo el Corral de Castilla. Desde aquí, una vereda empedrada nos conduce a esos pueblos que vemos justo enfrente. La bajada en zigzag (escarihuelas se le llaman aquí) se abre camino entre rocas cubiertas de vegetación.

El río Trevélez se cruza por un puente del que merece ver toda su base de piedra y un molino adosado en el que se descubren sus piedras de moler.

En la otra vertiente continuamos a la izquierda (a la derecha hay entre las rocas una pequeña poza junto a unos alisos), y entre huertas, acequias, castaños, acacias y sauces, alcanzamos junto a una fuente el pueblo de Fondales. Desde aquí otro camino de herradura sube hacia el norte y por él podemos llegar a Mecina donde se encuentran hoteles y restaurantes para el avituallamiento. Mecina Fondales es el nombre que se le da a la unión de estos tres pueblos: Fondales que está abajo, y Mecina y Mecinilla arriba, más cercanos entre sí.

ÓRGIVA

Situada entre los ríos Guadalfeo y su afluente el río Chico de Órgiva, es la cabeza del partido judicial de la Alpujarra Alta y el centro administrativo y comercial. Forma parte del Parque Nacional de Sierra Nevada, y se ubica en su vertiente sur.

Historia

Durante el periodo nazarí y después de la conquista de Granada ha sido la cabeza de la taha de Órgiva que fue cedida a los hijos de Muley Hacén y de Isabel de Solís y más tarde de Boabdil,



Hotel de Mecina Fondales
La Fuente, s/n
18416 La Alpujarra
Telf.: 958 766 241 Fax: 958 766 255

último rey de Granada. En 1488 es cedida a don Gonzalo Fernández de Córdoba, El Gran Capitán, por su lealtad. Por disposición de la Reina Isabel II es cabeza de Partido desde 1839.

Servicios de interés

Ayuntamiento tlf: 958 785 212/ 958 784 189

Consultorio Médico tlf: 958 784 398 / 958 784 006

Farmacia tlf: 958 785 231, Plaza de García Moreno 5

Medio de transporte: Alsina Graells, tlf: 958 221 888, parada en Avda. González Robles.

Lugares de interés

Monumentos de valor histórico cultural:

- Iglesia de Nuestra Señora de la Expectación. Construida en el siglo XVI, guarda tallas policromadas de la escuela granadina del siglo XVII.
- Castillo-Palacio de los Condes de Vástago. Construido en el siglo XVII sobre una torre fortificada. Pertenece a los condes de Vástago, herederos directos del Gran Capitán.
- Ermita de San Sebastián.
- Palacio del Duque de Arcos, siglo XVI.
- Restos de los molinos de Benisalfe, siglo XV.
- Yacimientos arqueológicos.
- Necrópolis del Bronce en Navas de la Eva, cerro de Luis Cuevas, Fuente de la Teja.
- Necrópolis y poblado ibérico-romano en Cerro de la Mora.
- Muralla de la antigua ciudad medieval (se conserva un lienzo de muralla situado junto a la iglesia, de mampostería, con un arco de medio punto).
- Viejos alfares de las Barreras.

Fiestas

- ❖ San Sebastián, celebrada el 20 de enero.
- ❖ Feria Grande. Tiene lugar a finales de septiembre y principios de octubre.
- ❖ Cristo de la Expiación. Se celebra el viernes anterior al viernes de Dolores.

MECINA FONDALES

Mecina Fondales, agrupación de tres pequeños núcleos urbanos: Mecina, Mecinilla y Fondales, próximos a la margen derecha del río Trevélez, forma parte del término municipal de La Taha y goza de la característica esencial que define la imagen de los pueblos alpujarreños: una arquitectura singular en sus viviendas, perfectamente adaptada a lo quebrado del terreno y a la climatología de la zona, que se ordenan en estrechas calles donde perdura la memoria de su pasado morisco.



Hotel de Mecina Fondales
La Fuente, s/n
18416 La Alpujarra
Telf.: 958 766 241 Fax: 958 766 255



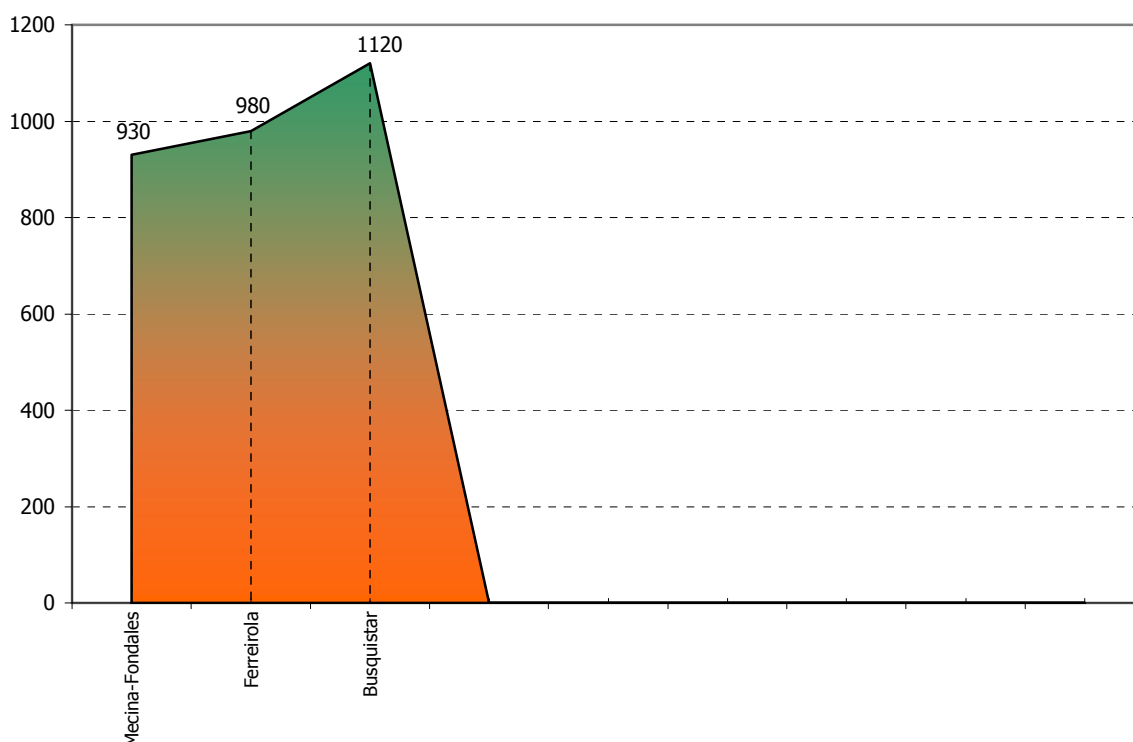


Hotel de Mecina Fondales
La Fuente, s/n
18416 La Alpujarra
Telf.: 958 766 241 Fax: 958 766 255

3ª etapa: MECINA FONDALES-BUSQUÍSTAR

Longitud: 3.7 kilómetros
Tiempo: 1.30 horas
Desnivel: 190 m.

Altitud



Esta corta jornada con suaves desniveles, atraviesa tres pueblos de los que merece la pena recorrer todos sus rincones y aprovechar todas sus fuentes a las que les suele acompañar un lavadero público. Son pueblos pequeños, cercanos, que conservan su peculiar arquitectura, con casas agrupadas y adaptadas a estas pendientes pronunciadas y conservando sus tradicionales terraos planos cubiertos de launa. Están rodeados de huertas y eras y con una luminosidad especial que acrecienta su belleza.

Este sendero coincide con otro sendero que está marcado de color blanco y amarillo.

Fondales – Ferreirola.

A estos pueblos que se incluyen dentro de La Taha de Pitres (Taha es el nombre que aún se conserva de las divisiones territoriales según jurisdicción), antiguamente se les llamaba Mecina de Ferreira, por la abundancia en esta zona del mineral del Hierro. Y así, nada más que salir de Fondales hacia el este, nos topamos con una fuente agria, de agua ferruginosa, con cualidades digestivas y reconstituyentes, por sus numerosos minerales.

Al pasar la fuente y su barranquillo de nogales, subimos por la pequeña vereda que nos lleva entre los cultivos en bancales (aterrazados) a la alberca del lino ¡Que impresionante castaño se alza junto a ella! Esta alberca toma el agua de un barranco que cruzaremos enseguida.

Entre rascaviejas y aulagas llegamos a otro barranco y ya cerca del pueblo dejamos a la derecha un desvío que viene del río. Subimos un poco y nos encontramos en Ferreirola.



Hotel de Mecina Fondales
La Fuente, s/n
18416 La Alpujarra
Telf.: 958 766 241 Fax: 958 766 255

Ferreirola

Situado en la margen derecha del río Trevélez este pequeño y tranquilo pueblo de arquitectura típica alpujarreña, cuyas calles angostas merecen recorrerse.

Ferreirola-Busquístar

Tras beber agua de algunos de los caños de la fresca fuente cercana a la iglesia, vemos que sale hacia arriba un sendero que va al precioso pueblo de Atalbéitar.

Atalbéitar

De origen árabe, este bonito pueblo sin duda vivió momentos de glorioso esplendor. Su nombre procede de "Haratalbaitar" que significa "Barrio del veterinario". Era la residencia de un hombre sabio, conocedor de pócimas y remedios curativos naturales.

Nosotros seguiremos a la derecha de la fuente, hacia el este, por un camino que cruza dos frescos barrancos: uno rodeados de helechos con una fuente gaseosa y otro, por donde pasa agua, el barranco de las Guardas, cubierto de chopos y algún castaño y con otra fuente, la de Paula.

Entre ambos nos encontramos con la era del Trance acompañada de un castaño. En esta zona, a igual que ocurre en la de Cádiar, aún se planta y se recolecta a mano, con hoz o guadaña, los cereales (que los usan para alimento de los mulos). Aquí no llegan las segadoras ni las trilladoras. Todo este abrupto terreno no está tan abandonado y se cultiva manualmente con ayuda de animales.

Dejamos la vereda, que se insinúa como la principal, que baja al río, a un antiguo y hermoso molino "la fábrica de harina". Desde este molino se podría subir por otra Carihuela a los ahora en ruinas, baños de Panjuila. Vemos enfrente esta vereda y a su izquierda el barranquillo que baja lleno de vegetación gracias al agua que desciende de estos antiguos baños.

Subimos entre encinas y fresnos y al llegar a un viso, en la cresta, nos encontramos debajo de la Mezquita. Estas ruinas con fuerte valor arqueológico se encuentran sobre una atalaya de rocas que constituye un hermoso mirador.

Continuando por nuestro sendero alcanzamos una pista, la seguimos unos pocos metros para dejarla en una curva, y así continuamos directos hacia Busquístar, que es el pueblo que tenemos enfrente a 600 metros. Nos encontramos acequias junto a las moreras y las aprovechamos para limpiarnos las manos rojas que inevitablemente se nos han puesto chorreando al coger moras. Tras cruzar un tupido y fresco arroyo, entramos, entre nogales e higueras, al pueblo.

LA TAHA

Historia

Pertenece al término municipal de La Taha un conjunto de pueblos: **Capilerilla, Pitres, Mecina, Mecinilla, Fondales, Ferreirola y Atalbéitar**, cuyos orígenes se remontan a la época romana.

Todavía hoy podemos encontrar restos arqueológicos que nos hablan de la importancia que tuvieron este conjunto de pueblos durante la ocupación árabe. En esta época llegó a ser famosa la calidad de la seda que producían los citados pueblos y las batallas que tuvieron lugar entre los cristianos y los moriscos, siendo ésta la causa que llevó a Felipe II a nombrar a Pitres como Villa, por su valentía.



Hotel de Mecina Fondales
La Fuente, s/n
18416 La Alpujarra
Telf.: 958 766 241 Fax: 958 766 255

BUSQUÍSTAR

Está situada en el borde mismo del precipicio que forma el río Trevélez. Conserva esta población la estructura bereber de sus casas y sus calles.

Historia

Entre los siglos XIII al XV perteneció a la taha de Ferreira e indirectamente a Granada. Ya en el siglo XIX pasa de depender del partido judicial de Albuñol al de Órgiva. Busquístar estuvo formado por varios caseríos y una gran cantidad de cortijos todos ellos bastante poblados. Sus minas de hierro estuvieron en explotación hasta época muy reciente.

Servicios de interés

Ayuntamiento, tlf: 958 766 031

Consultorio Médico, tlf:958 766 104

Farmacia, tlf: 958 766 161

Medio de transporte: Autobuses de línea, Alsina Graells, tlf:958 185 480.

Lugares de interés

Monumentos de valor histórico-cultural:

- Iglesia Parroquial de San Felipe y Santiago s. XVIII.
- Ermita de San Pedro s. XIX.
- Yacimiento arqueológico "La Mezquita" s. XIV.
- Minas de hierro del Conjuro. Arqueología industrial s. XX.
- Caminos medievales "Escarihuelas".
- Acequias medievales. Acequias Gorda, de los Llanos y Nueva.
- Eras tradicionales.
- Ares recreativa. Castaño Gordo.
- Camino del río Trevélez.

Fiestas locales

- ❖ Fiestas patronales en honor a San Felipe y Santiago, primer fin de semana de mayo.
- ❖ Semana Cultural, segunda quincena de junio.
- ❖ Romería de San Pedro, último sábado del mes de junio, ermita del Castaño Gordo o del Santo.
- ❖ Fiestas de Verano, primer viernes de agosto.

Mapa

El mapa de esta ruta se encuentra al final del documento por ser el mismo que la etapa 4ª

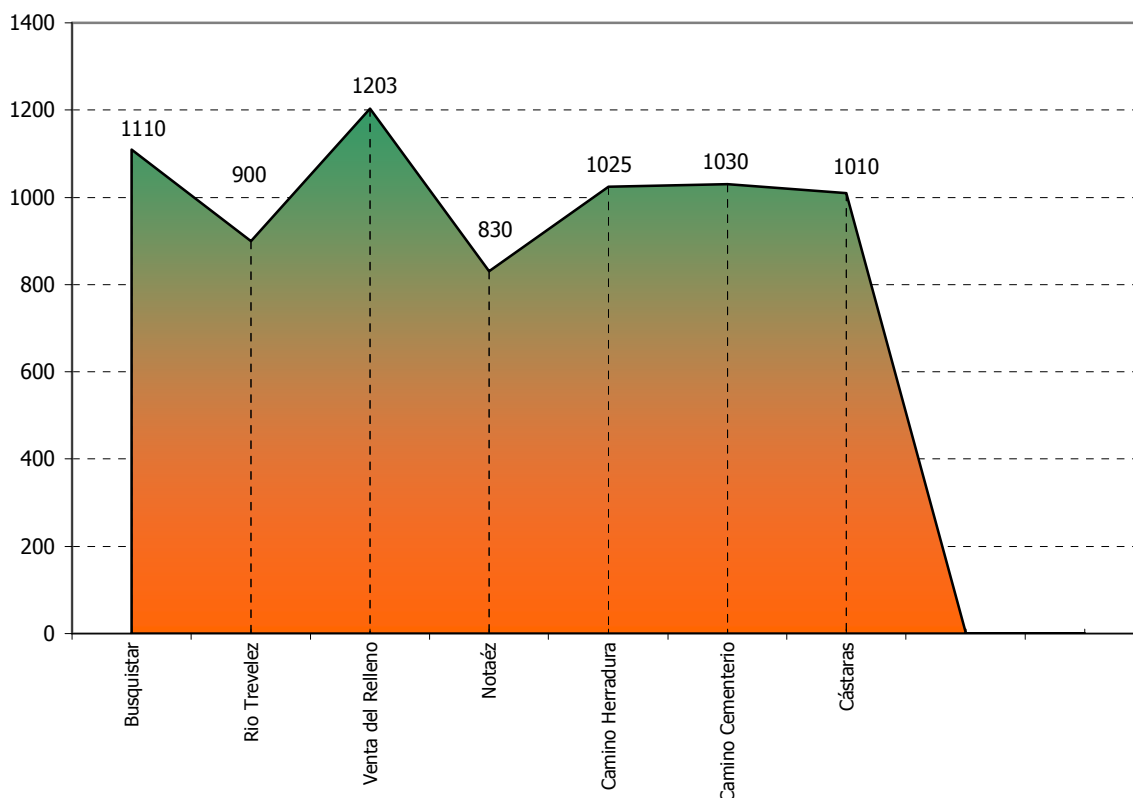


Hotel de Mecina Fondales
La Fuente, s/n
18416 La Alpujarra
Telf.: 958 766 241 Fax: 958 766 255

4ª etapa: BUSQUÍSTAR-CÁSTARAS

Longitud: 7.5 kilómetros
Tiempo: 3.20 horas
Desnivel: 193 m.

Altitud



Busquístar-Notáez

De la parte baja del pueblo sale el camino a la carihuela. Un cartel de Camino al río junto a un hito con una señal amarilla y blanca nos hace ver que este sendero sigue coincidiendo con otro P.R., hasta el cruce de la Venta del Rellano. Cerca de aquí también al sur sale el camino que viene de Ferreirola, un poco más al oeste. Pero merece la pena subir por las estrechas calles de Busquístar, saborear el agua de sus fuentes y recorrer sus tinaos.

Al tomar el camino, encontramos en la bajada un moral y seguidamente otro junto al cortijo Cacerías. Aunque ya pasó el esplendor y la fama de la calidad de la seda que tuvo la Alpujarra en la época árabe, ahora no hay sabor que más se agradezca que el fresco fruto de la mora en los paseos de verano.

En el río había un molino, vemos a la izquierda la acequia que tomaba el agua que le servía como energía para mover las aspas que empujaban las pesadas piedras. Enfrente, por donde seguiremos, vemos unos tajos y nos sorprenderemos cuando entre ellos nos encontremos un camino tan bueno.

Subimos la carihuela (en zigzag) entre encinas y jaras y algunos almeces, acompañados de matas de mejorana. Y ya casi arriba se divisa lo que era la salida de la estación aérea que transportaba el mineral de las minas del Conjuro a la estación de Rules. Llegamos a la carretera



Hotel de Mecina Fondales
La Fuente, s/n
18416 La Alpujarra
Telf.: 958 766 241 Fax: 958 766 255

después de pasar una acequia y dejar a la derecha la Venta del Rellano junto al canal y los árboles frutales que la rodean. En septiembre su terrazo (techo plano de launa) suele estar cubierto de higos y algunos tomates puestos a secar. Desde aquí si miramos hacia atrás, aún vemos el pueblo de donde partimos.

Dejamos a la derecha la carretera que lleva a Almegíjar y Torvizcón, y más adelante dejamos a la izquierda la que cruzando el Cerro del Conjuero sube hacia Trevélez. Y continuamos unos trescientos metros por la carretera de Cástaras. Esta la abandonamos para tomar a la derecha una vereda que nos llevará a Notáez. Bajamos, solo en un principio, paralelos a una línea de luz; enseguida cruzamos una acequia y una zona de retamas, para continuar por la loma y más abajo introducirnos en el barranco. En mayo está repleto de flores amarillas, ya que está todo él cubierto de retamas. Al salir del barranquillo bordeamos El Calar, un tajo de piedras de caliza, y nos introducimos en una senda que va atravesando paratas de olivos. Tras cruzar una pequeña acequia nos encontramos un cruce, tomamos a la derecha la vereda ya más marcada, que nos llevará entre numerosas huertas y variados frutales a Notáez. Lo primero que nos recibirá es un lavadero abierto de uso diario y rodeado de flores, como la mayoría de sus calles. Más abajo, en medio de la plaza, la Fuente, un pilar de piedra con cuatro caños. Este pueblo conserva sus casas de dos plantas, numerosos tinaos y una belleza singular.

Notáez-Cástaras

A la derecha del lavadero del Chorreoón de Notáez sale el sendero a Cástaras, cerca del sendero que baja de Buquístar. Primero transcurre por una vereda bien marcada, con olivos, higueras, moredas y almeces. Pero al separarnos del pueblo, de sus huertas y árboles frutales, el camino es menos claro y más seco, con pitas y romero. Cruzamos un barranco y llegamos a alcanzar una cresta. A partir de aquí el sendero sube en zigzag hasta llegar a unos almendros y se introduce en ellos por la loma del algibillo.

La subida continua más suave, pasa por algunos chaparros, hasta que divisamos rodeados de árboles y rocas el pueblo de Cástaras. Cruzamos una pista y más abajo una vereda, ambos caminos salen a la derecha hacia el cementerio. Y tras pasar por un barranquillo entramos en el barrio bajo de Cástaras por la Punta de la Calle.

CÁSTARAS

Forma parte del Parque Natural de Sierra Nevada, y se ubica en su vertiente sur. Cástaras empieza a cobrar merecida fama por su producción vinícola, goza también de la arquitectura típica alpujarreña, adaptadas a lo quebrado del terreno y a la climatología de la zona, en cuyas calles estrechas aún perdura la memoria de su pasado morisco.

En su entorno quedan los restos de las minas El Conjuero.

Historia

La historia de Cástaras ha sido pareja a la de tantos otros pueblos de la Alpujarra, comarca que, por su aislamiento geográfico, ha desarrollado desde siempre una cultura propia y diferenciada, que tuvo su momento de esplendor en el periodo árabe-andalusí, cuando toda la Alpujarra era un importante emporio agrícola especializado en la producción de seda. Fue un importante núcleo urbano cuando las minas del Conjuero estaban en producción.

Servicios de interés

Ayuntamiento, tlf:958 855 533

Consultorio Médico, en la plaza se hace consulta médica (lunes, miércoles y viernes). Para las urgencias depende de Cádiar.



Hotel de Mecina Fondales
La Fuente, s/n
18416 La Alpujarra
Telf.: 958 766 241 Fax: 958 766 255

Lugares de interés

Monumentos de valor históricos cultural:

- Iglesia Parroquial. Artesonado mudéjar, siglo XVI.
- Ermita de la Virgen de Fátima

Puntos de interés:

- Baños del Piojo
- Portichuelo de Cástaras
- Barrio Alto

Fiestas locales

- ❖ 16 de enero, los "Chicos" de San Antón
- ❖ 13 de mayo, Virgen de Fátima
- ❖ 15 de agosto, fiestas patronales de San Miguel.

Además de estos dos senderos de **G.R.**, recorren la Alpujarra varios senderos de pequeño recorrido, que nos siguen desvelando la gran belleza de esta zona.



Hotel de Mecina Fondales
La Fuente, s/n
18416 La Alpujarra
Telf.: 958 766 241 Fax: 958 766 255

